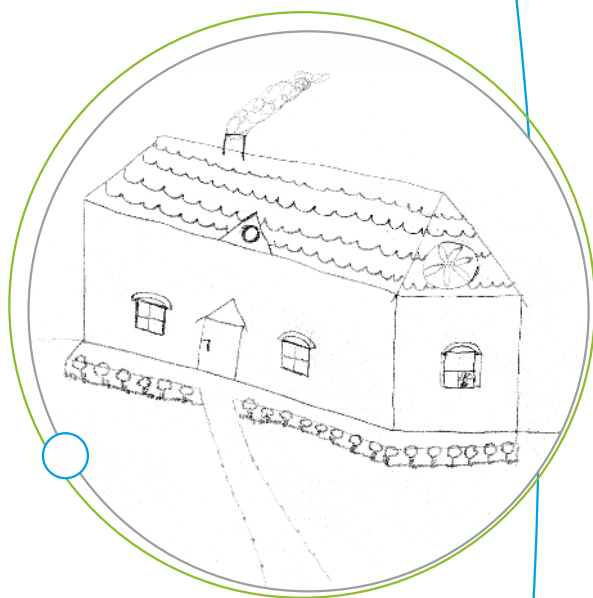


Milicz w oddali widać wśród drzew wielu. Tam rolnik produkty swe woził Przyjacielu. Jeśli zaspokoileś swe oczy widokiem, wracaj Wędrowcze drogi lewym bokiem.

Bacznie obserwuj i patrz Kolego, a ujrzysz coś bardzo zaskakującego. Podczas przemierzania asfaltowej drogi, domy ceglaste z lewej mijasz nogi.



Szukaj domu z cegły z rozetą w murze i policz uważnie ilość ramion na górze. Kieruj się dalej tą drogą Kolego i zerkaj śmiało nie w prawo, lecz w lewo.

Tam pod lasem dawniej cegielnia istniała i 225 tysięcy cegieł rocznie wytwarzała. Z tych cegieł domy budowano, w jednym roku ich aż 30 stawiano. Osiem tysięcy to liczba niemała, z tyłu sztuk cegieł chata powstawała.

To już ostatnie mamy zadanie. Dodaj do siebie liczby zebrane. A do nich jeszcze cyferkę 8. Podlicz to wszystko, bardzo Cię proszę.

$$\square + \square + \square = \square + 8 = \square \square$$

Stojąc tyłem do przystanku autobusowego, na tę godzinę kieruj swe kroki Kolego. Odmierz ich dokładnie co suma razy trzy, a wnet przy Skarbie Odkrywców będziesz Ty.

Jesteś na miejscu, więc poszukaj wzrokiem skrzyneczki ze skarbem, nie przegap jej okiem. Pieczęć przybij na karcie wyprawy z radością, wszystko odłóż na miejsce z wielką starannością.

Dziękujemy za krótki spacer po Stawcu, Ufamy, że był on dla Ciebie miłą chwilą relaksu.

Jeśli nie znalazłeś Skarbu, prosimy o zgłoszenie tego do Opiekuna Wyprawy lub do Koordynatora Programu! Na innej Wyprawie Skarb na pewno jest!

Miejsce na SKARB

Więcej informacji o Wyprawach na stronach: www.WyprawyOdkrywcow.pl

Opiekun Wyprawy: Beata Staniewska
 Autorzy tekstu: Beata Staniewska, Zofia Solatycka
 Korekty: Ewelina Baran
 Konsultacje: Krzysztof Szustka – trener Questingu
 Projekt: FJU FJU Iwona Wiśniowska

Europejski Fundusz Rolny na rzecz Rozwoju Obszarów Wiejskich. Europa inwestująca w obszary wiejskie. Zadanie realizowane w ramach działania „Funkcjonowanie LGD, nabywanie umiejętności i aktywizacja PROW 2007-2013”, dofinansowanego z krajowych środków publicznych i środków pochodzących z Europejskiego Funduszu Rolnego na rzecz Rozwoju Obszarów Wiejskich w ramach PROW 2007-2013.

Questing

WYPRAWY ODKRYWCÓW



GDZIE to jest?

STAWIEC to mała miejscowość w Dolinie Baryczy, w gminie Milicz. Dojechać tu można drogą krajową nr 15 z Milicza w kierunku Krotoszyńska. Po wjechaniu do miejscowości należy skrócić drogą asfaltową w lewo do centrum wsi. Wyprawa rozpoczyna się przy placu zabaw koło przystanku.

JAK SZUKAĆ skarbu?

Podczas wyprawy postępuj zgodnie ze wskazówkami zawartymi w karcie questu. Twoim zadaniem jest zbieranie liczb ukrytych w terenie.

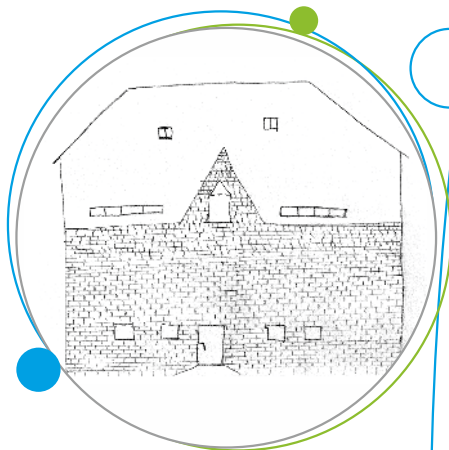
TEMATYKA

Wyprawa prezentuje najciekawsze miejsca związane z historią tej malowniczej miejscowości. Pokazuje miejsca, gdzie produkowano cegłę do budowy domów i kościołów, gdzie na folwarku składowano zboże. Gra opowie także skąd pochodzi nazwa „Stawiec”.

Aktywni barycz.pl

I rozpoczynamy...

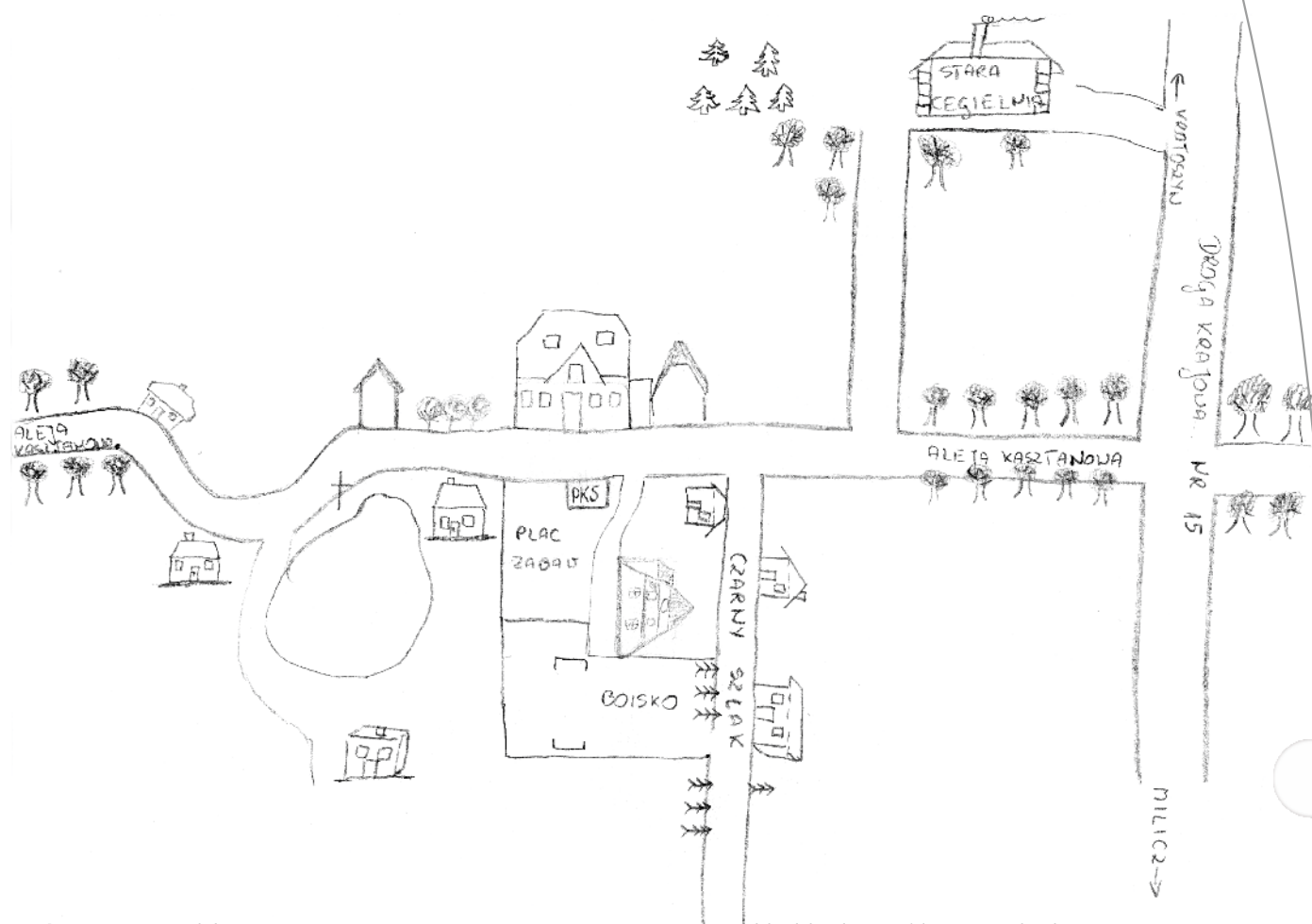
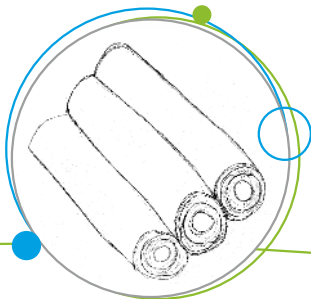
Witamy Cię WĘDROWCZE w naszej spokojnej wsi, w której mieszkańcom bardzo dobrze się śpi. W XIV wieku historia wsi się rozpoczyna, wie to każdy chłopak i każda dziewczyna.



Wyprawę zacznij w centrum Stawca starego, przy samym budynku spichlerza wiekowego. Stojąc przodem do przystanku zielonego, udaj się w prawo drogi Kolego.

Postuchaj o nazwie wsi zdań kilka, są dość ciekawe, a będzie to chwilka, gdyż ona od słowa POSTAW się wywodzi, które od dawnej jednostki miary pochodzi.

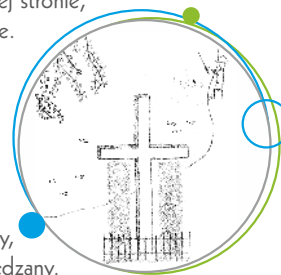
Mierzono sukna i piękne tkaniny, w nich chodziła ludność naszej krainy. Jeden „postaw” miał średnio 32 łokcie. Jeden łokieć to dwie stopy Wędrowcze. Stopa dwadzieścia dwa centymetry posiada, obliczyć to wszystko to wyczyn nie lada.



Ruszaj prosto w dół i równo maszeruj, do wiaty drewnianej przy stawie się kieruj. Policz na ilu nogach ona stoi, cyfrę wpisz do kratki, niech nikt się nie boi.

Porozglądaj się uważnie, gdyż po lewej stronie, ujrzysz staw nieduży w zielonej osłonie. Codziennie tutaj z bydlętem chadzano, gdy się napiły, na pastwiska gnano.

Przy stawie od lat stoi krzyż drewniany, w maju przez mieszkanki często odwiedzany. Kiedyś tu modlono się o pogodę i dobre plony, A także dziękowano, gdy rolnik był zadowolony.



Idź dalej drogą asfaltową przed siebie, Podziwiał chmury, jeśli są na niebie. Przy numerze domu 29 zatrzymaj się odważnie, policz w nim okna i do kratki wpisz rozważnie.

Przez lata tą drogą rolnicy jeździli, swe plony do stodół wozami zwozili. Wieś ponad 300 mieszkańców liczyła i pod panowaniem hrabiego Maltzana była.

Maltzan swój pałac miał obok, w Miliczu. Tutaj tylko folwark, drogi Questowiczu. Gdy dojdiesz do długiej alei kasztanowej piękny widok ujrzysz, obróć w lewo głowę.